







AGLOMERACJA SOSNOWIEC

OZNACZENIE

-  GRANICE ADMINISTRACYJNE GMIN
-  OBSZAR I GRANICE AGLOMERACJI SOSNOWIEC
-  POMNIKI PRZYRODY
-  OCZYSZCZALNIA ŚCIEKÓW RADOCHA II
-  OCZYSZCZALNIA ŚCIEKÓW ZAGÓRZE

SKALA 1:25 000



WYKORZYSTANO MATERIAŁY Z WOJEWÓDZKIEGO ZASOBU GEODEZYJNEGO I KARTOGRAFICZNEGO NA PODSTAWIE ZEZWOLENIA NR 5/2012 MARSZAŁKA WOJEWÓDZTWA ŚLĄSKIEGO

EGZEMPLARZ NR 9

OBRAZIENIA ZNAKÓW

1	Linia granicy państwa
2	Linia granicy województwa
3	Linia granicy powiatu
4	Linia granicy gminy
5	Linia granicy miejscowości
6	Linia granicy wsi
7	Linia granicy osady
8	Linia granicy przysiółka
9	Linia granicy wsi
10	Linia granicy osady
11	Linia granicy przysiółka
12	Linia granicy wsi
13	Linia granicy osady
14	Linia granicy przysiółka
15	Linia granicy wsi
16	Linia granicy osady
17	Linia granicy przysiółka
18	Linia granicy wsi
19	Linia granicy osady
20	Linia granicy przysiółka
21	Linia granicy wsi
22	Linia granicy osady
23	Linia granicy przysiółka
24	Linia granicy wsi
25	Linia granicy osady
26	Linia granicy przysiółka
27	Linia granicy wsi
28	Linia granicy osady
29	Linia granicy przysiółka
30	Linia granicy wsi
31	Linia granicy osady
32	Linia granicy przysiółka
33	Linia granicy wsi
34	Linia granicy osady
35	Linia granicy przysiółka
36	Linia granicy wsi
37	Linia granicy osady
38	Linia granicy przysiółka
39	Linia granicy wsi
40	Linia granicy osady
41	Linia granicy przysiółka
42	Linia granicy wsi
43	Linia granicy osady
44	Linia granicy przysiółka
45	Linia granicy wsi
46	Linia granicy osady
47	Linia granicy przysiółka
48	Linia granicy wsi
49	Linia granicy osady
50	Linia granicy przysiółka
51	Linia granicy wsi
52	Linia granicy osady
53	Linia granicy przysiółka
54	Linia granicy wsi
55	Linia granicy osady
56	Linia granicy przysiółka
57	Linia granicy wsi
58	Linia granicy osady
59	Linia granicy przysiółka
60	Linia granicy wsi
61	Linia granicy osady
62	Linia granicy przysiółka
63	Linia granicy wsi
64	Linia granicy osady
65	Linia granicy przysiółka
66	Linia granicy wsi
67	Linia granicy osady
68	Linia granicy przysiółka
69	Linia granicy wsi
70	Linia granicy osady
71	Linia granicy przysiółka
72	Linia granicy wsi
73	Linia granicy osady
74	Linia granicy przysiółka
75	Linia granicy wsi
76	Linia granicy osady
77	Linia granicy przysiółka
78	Linia granicy wsi
79	Linia granicy osady
80	Linia granicy przysiółka
81	Linia granicy wsi
82	Linia granicy osady
83	Linia granicy przysiółka
84	Linia granicy wsi
85	Linia granicy osady
86	Linia granicy przysiółka
87	Linia granicy wsi
88	Linia granicy osady
89	Linia granicy przysiółka
90	Linia granicy wsi
91	Linia granicy osady
92	Linia granicy przysiółka
93	Linia granicy wsi
94	Linia granicy osady
95	Linia granicy przysiółka
96	Linia granicy wsi
97	Linia granicy osady
98	Linia granicy przysiółka
99	Linia granicy wsi
100	Linia granicy osady